

### **Ruta 120709: El Papiol – La Creu de l’Aragall**

**Recorrido de 45,79 km, 1175 m de desnivel acumulado de subida y una dificultad según el índice IBP de 100 puntos. Te recuerdo que el mapa lo puedes descargar del enlace Mapa, en la web, a escala 1:25.000 y obtenido del IGN mediante el programa JsigPac. Junto con el mapa, fotografía JPG, te adjunto un archivo con las coordenadas UTM de dos esquinas de la foto, necesarias para georeferenciarla con TrackMaker.**

Como siempre los puntos más importantes por los que pasa el recorrido y que puedes identificar sobre el mapa, son los siguientes:

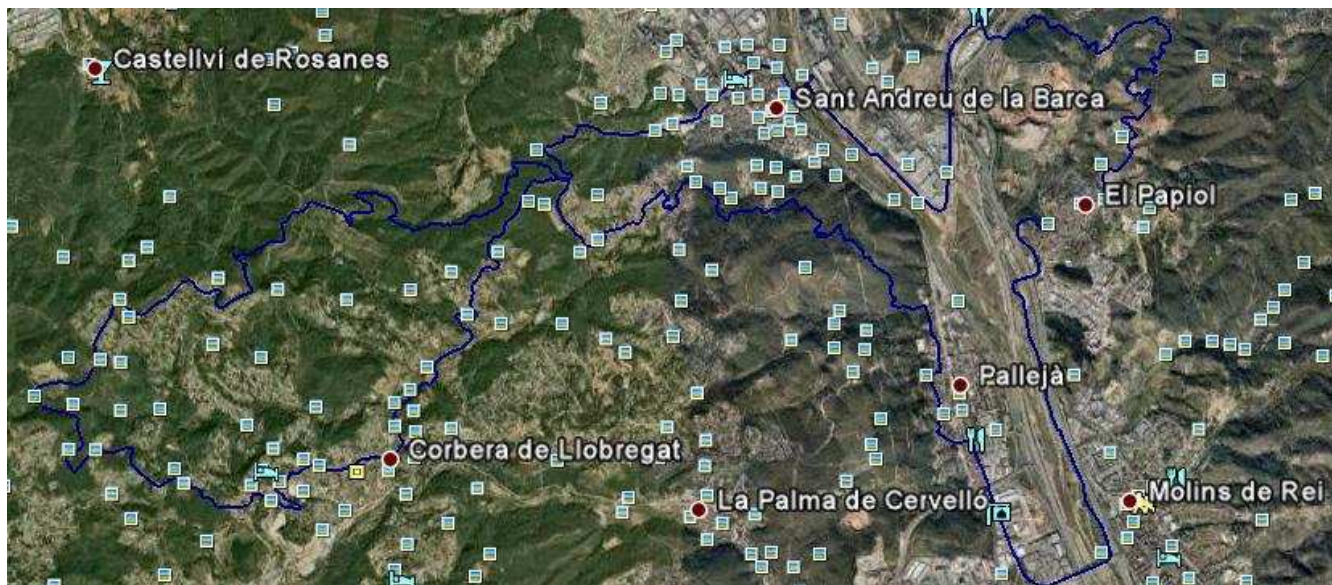
El Papiol - Ctra. C-1413a - Puente de Molins de Rei - Ctra. NIIa - Pallejà - Turó del Bori - Vallcodina - El Mas Puig - Can Llopard - Serrat del Vent - Can Xandri - Serra de l’Aragall - Repetidor TV - La Creu de l’Aragall - Ctra. BV-2425 - Can Penyella - Corbera de Llobregat - Can Pujol - Can Coll - Serrat del Vent - Serrat d’en Canals - Sant Andreu de la Barca - Ctra. B-225 - El Canyet - Cementiri de Roques Blanques - Puig Madrona - El Papiol.

Esta ruta la hemos realizado dos personas, mi compañero de aventuras **Albert Casanovas** y el que suscribe, del Papiol.

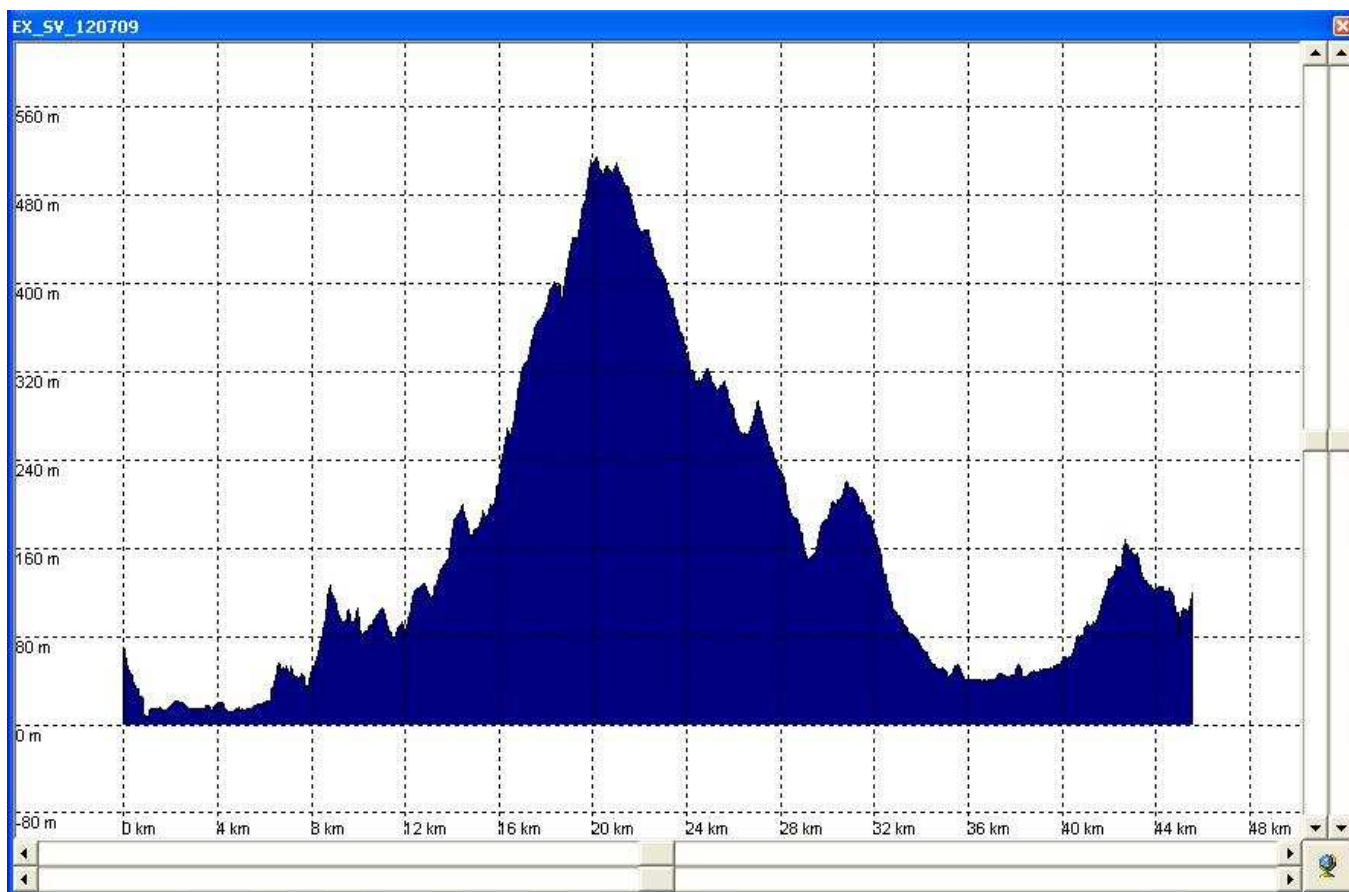
Esta ruta vuelve a ser un ejemplo más de cómo todavía se pueden hacer bonitos pistas y senderos, estando próximos a Barcelona; motivo por el cual encontrarás bastantes tramos de carretera, y su paso obligado por urbanizaciones, pero también encontrarás pistas muy duras y exigentes y descenso de senderos muy bonitos.

Como siempre te adjunto algunas fotografías de los paisajes que puedes encontrar durante el recorrido de esta ruta. Estoy convencido que las imágenes de lo que puedes encontrar en la ruta, será lo que te anime a realizar estas excursiones. Por este motivo puedes comprobar que en todas mis rutas existen fotografías en las que suele dominar el paisaje por encima del protagonista.

Que la disfrutes!!!!



**Localización de la ruta**



**Perfil**

**Foto 1.-**



Decirte que la excursión se inicia una vez superada la población de Pallejà, una vez que entramos en las pistas forestales.

El recorrido de Papiol a Pallejà, como puedes apreciar en el plano, e incluso en el mismo plano de localización, se realiza por carretera.

Son los grandes inconveniente de movernos en el área metropolitana de Barcelona, las numerosas carreteras, poblaciones y urbanizaciones que hemos de superar para poder realizar nuestras excursiones de montaña. La parte positiva, es el descubrir pistas tan bonitas como la que puedes apreciar en esta fotografía estando tan cerca de Barcelona.

**Foto 2.-**



Albert, en el inicio de las primeras rampas de la excursión. Es una excursión, como puedes apreciar en el perfil, que se va subiendo y se hacen kilómetros, pero no tan rápidos como uno piensa hacerlos en un principio.

Siempre me ha pasado, que cuando me muevo por esta zona, las medias en movimiento, me salen inferiores a las que me pueden salir cuando me desplazo por Collserola, obligándome en ocasiones a acortar la ruta prevista inicialmente, para no sobrepasar el horario previsto.

Por lo tanto, cuidado a la hora de planificar el kilometraje de la excursión en función de la capacidad de cada uno o del grupo.

**Foto 3.-**




Otro tramo de pista, que como puedes ver, es un paisaje diferente al de Collserola, más abierto.

**Foto 4.-**



En esta excursión también encontrarás senderos, como el de la fotografía, que podrás disfrutar.

**Foto 5.-**



Albert, descendiendo por uno de estos senderos que podrás encontrar en la excursión.

**Foto 6.-**



Albert, en pleno esfuerzo, pues como puedes apreciar en el perfil y ya te he comentado con anterioridad, existen puntos en los que tendrás que aplicarte a fondo.

Vuelvo a insistir, que puedes encontrar pistas y senderos muy bonitos, sorprendentes para estar tan cerca de Barcelona.

Esto ha sido una pequeña muestra fotográfica de lo bonito que puedes encontrar a lo largo de la excursión. Evidentemente, las carreteras y urbanizaciones me las he saltado, y también te he de decir que son muchas.

Que la disfrutes!!!.